




OFERTA LABORAL




DESCRIPCIÓN GENERAL					
Fecha de elaboración	7 de diciembre de 2017				
Cargo	Profesional Conservación y Restauración				
Tipo de selección	X	Convocatoria abierta		Lista corta	Selección directa
Criterios de selección	<ol style="list-style-type: none"> 1. Nivel de estudios (20%) 2. Experiencia aplicada (30%) 3. Conocimientos (25%) 4. Entrevista presencial o vía Skype (25%) 				
Área Administración / Proyecto	Proyecto Riqueza Natural				
Jefe Inmediato	Coordinador Regional Especialista en Conservación				
Reporta en el Proyecto Riqueza Natural a:	Subdirector del Proyecto Jerónimo Rodríguez				
Lugar de prestación de servicios	San Juan Nepomuceno				
Tipo de contrato	Laboral				
Vigencia del contrato	Fecha inicio:	25 de enero de 2018	Fecha fin:	25 de octubre de 2018	
Salario mensual	Tres millones de pesos ML (\$3.210.000)				
Forma de Pago	Mensual				

REQUERIMIENTOS	
Nivel de Estudios y Formación	Profesionales con pregrado (licenciatura) en carreras de componentes ambientales (Biología, Ecología, Ingeniería ambiental, Agroecología, Ingeniería Forestal y/o afines)
Experiencia	<ul style="list-style-type: none"> • Mínimo un (1) año de experiencia certificada en la participación de proyectos de conservación y/o restauración en paisajes rurales, en declaratorias de áreas protegidas del sistema nacional de áreas protegidas y otras figuras complementarias de conservación de carácter regional o local. • En al menos un (1) proyecto donde realizó caracterización biofísica para la selección o priorización de áreas para la conservación • En aplicación de instrumentos para recolección de datos biológicos y análisis de resultados

Cali

 (2) 4850497  3207678954
 Av 6A No. 25N-116 Of 301
 Edif Leasing Prop Horizontal

Santa Marta

 (5) 4395140  3207677840
 Cra. 3 No. 17-27 Ofic 301
 Edificio Rex

 paisajesrurales

1

 Corporación Paisajes Rurales

 @PaisajeRurales

REQUERIMIENTOS	
	<ul style="list-style-type: none"> Experiencia, conocimiento y participación en al menos un (1) proyecto de restauración ecológica y conservación en paisajes rurales. Experiencia en al menos un (1) proyecto en diseño, facilitación y ejecución de reuniones y/o talleres con comunidades rurales Elaboración y redacción de informes
Conocimientos	<ul style="list-style-type: none"> Sobre metodologías para la caracterización biofísica de territorios rurales para declaratorias de áreas de conservación. En la legislación y metodologías en relación con declaratoria de áreas protegidas (AP) y Reservas Naturales de la Sociedad Civil en Colombia. Sobre la identificación, diseño e implementación de estrategias hacia la restauración y conservación en paisajes rurales. En instrumentos o esquemas de Pagos por Servicios Ambientales. Diseño y planificación predial enfocado a temas de conservación. Aplicación de estrategias de comunicación con comunidades rurales.
Factores Adicionales	Disponibilidad inmediata de iniciar trabajo y de ubicar su residencia en la sede del programa (San Juan Nepomuceno) para la prestación del servicio.
Documentos a presentar	<ul style="list-style-type: none"> Hoja de vida Certificaciones de estudios Certificaciones laborales, que incluyan el objetivo y funciones del cargo Certificaciones, contratos, actas de liquidación y otros documentos que acrediten la experiencia requerida Fotocopia de la cédula Certificados antecedentes Judiciales (Policía) Certificados antecedentes Procuraduría

GENERALIDADES
<p>El Proyecto Riqueza Natural de USAID se implementa en tres (3) Paisajes de Conservación en Colombia: Paisajes de Montes de Maria, Paisaje de Sierra Nevada de Santa Marta-Oriental Piedemonte de Perijá (SNSM-PP) y Paisaje de la Orinoquia (ver Mapa Anexo). El propósito del Proyecto Riqueza Natural es "Promover la conservación de la Biodiversidad", y se enfoca hacia:</p> <ul style="list-style-type: none"> Fortalecer la capacidad local y las asociaciones para la conservación de la biodiversidad. Promover estrategias innovadoras y costo-efectivas para expandir Áreas Legales Protegidas, por ej. Áreas de Conservación Indígenas y Comunitarias, Reservas Naturales de la Sociedad Civil, entre otras. Generar flujos de ingresos sostenibles vinculados a la conservación y promover mejores prácticas ambientales en el sector agrícola. Involucrar al sector privado para superar las barreras y crear incentivos para la conservación. Establecer coaliciones de conservación para la gobernabilidad responsable e integrar la conservación de la biodiversidad en el uso de la tierra y la planificación del desarrollo. <p>La duración del proyecto es de cinco (5) años, desde mayo de 2017 hasta noviembre de 2022. Es financiado por Agencia de Estados Unidos para el Desarrollo Internacional (USAID) y liderado por la Organización Chemonics. Esta organización internacional dentro del Proyecto establece una visión programática, construye alianzas y lidera la coordinación interinstitucional, desarrollo</p>

Cali

☎ (2) 4850497 📠 3207678954
 📍 Av 6A No. 25N-116 Of 301
 Edif Leasing Prop Horizontal

Santa Marta

☎ (5) 4395140 📠 3207677840
 📍 Cra. 3 No. 17-27 Ofic 301
 Edificio Rex

 paisajesrurales

2

 Corporación Paisajes Rurales

 @PaisajeRurales

GENERALIDADES

de negocios, finanzas de conservación y administración de contratos y subvenciones. Para la implementación del proyecto se ha suscrito convenios con los siguientes socios:

1. Instituto de Investigación de Recursos Biológicos Alexander von Humboldt (IAvH)
2. Ecología, Economía y Ética Asesorías (E3)
3. Centro Internacional de Agricultura Tropical (CIAT)
4. Fundación Reserva Natural La Palmita (FP): Para el Paisaje de la Orinoquia
5. Corporación Paisajes Rurales (CPR): Para los dos (2) Paisajes del Caribe

Estos socios trabajarán de manera articulada en los Paisajes de Conservación y responden a alcances definidos en cada contrato marco y contrato anual. En el Caribe se contará con dos Centros Regionales, uno en Valledupar (Cesar) y el otro en San Juan Nepomuceno (Bolívar).

De mayo a septiembre de 2017, el proyecto Riqueza Natural estará en la Fase de Arranque del mismo, la cual permitirá contar con el Plan de trabajo para el año 2018 y obtener una mirada más detallada y actualizada de los Paisajes de Conservación, actores y posibilidades de alianzas pre identificadas durante su formulación.

La Corporación Paisajes Rurales, como socia del Proyecto, conformará un equipo técnico para apoyar el desarrollo y avance, principalmente de los objetivos 1 y 2 del proyecto en cada Centro Regional:

1. *Conservar la biodiversidad colombiana a través de una protección más eficaz de especies y ecosistemas prioritarios*
2. *Establecer incentivos financieros para las poblaciones que viven en corredores de conservación prioritarios vinculados a su compromiso con las acciones de conservación.*

Y la articulación y avance del objetivo 3:

3. *Instaurar la incorporación de áreas prioritarias de conservación en los planes de ordenamiento territorial y sus políticas de gestión para mitigar las principales amenazas a la biodiversidad*

Para el logro de estos resultados esperados, CPR requirió de la contratación de seis (6) profesionales con dedicación completa y exclusiva al proyecto para su implementación, trabajando desde una Coordinación Regional desde cada sede: en Valledupar (Cesar) y San Juan Nepomuceno (Bolívar). Cada sede Regional debe contar un equipo de tres (3) profesionales; un (1) profesional JR con perfil agroecológico y/o de producción sostenible y un (1) profesional JR en temas de conservación, liderados por un (1) Coordinador Regional. Adicionalmente el Coordinador Regional y su equipo de profesionales contarán con la coordinación y asesoría técnica de un equipo de tiempo parcial de la CPR; Fabio Lozano (coordinador técnico y operativo) con sede en Santa Marta, Gustavo Guerra (especialista forestal) con sede en Cali, Helman Cuadrado (líder en planificación adaptativa predial) con sede en Santa Marta y Eliana Rodríguez (coordinadora administrativa y financiera) con sede en Cali. Este contrato se podrá prorrogar de acuerdo al desempeño del empleado y las Subtareas concertadas con el Proyecto Riqueza Natural.

Cali

(2) 4850497 (3) 3207678954
 Av 6A No. 25N-116 Of 301
 Edif Leasing Prop Horizontal

Santa Marta

(5) 4395140 (3) 3207677840
 Cra. 3 No. 17-27 Ofic 301
 Edificio Rex

 paisajesrurales

 Corporación Paisajes Rurales

 @PaisajeRurales

OBJETIVO DEL CARGO

Realizar las actividades y productos correspondientes a los compromisos de las subórdenes contratadas con Riqueza Natural a cargo de la CPR para la socialización del programa, definición e implementación de corredores de conservación, promoción y registro de RNSC, la declaración de AP y prácticas de conservación y restauración en los Paisajes de Conservación de Montes de María (sede San Juan Nepomuceno).

FUNCIONES Y RESPONSABILIDADES

1. Desde el Centro Regional de San Juan Nepomuceno liderar la consolidación de los temas y resultados en Áreas protegidas, Conservación y Restauración, respondiendo a la programación periódica definida con la Corporación Paisajes Rurales y el equipo del proyecto Riqueza Natural, según la Matriz de Plan de trabajo del proyecto.
2. Realizar actividades orientadas al desarrollo de los productos contratados a la Corporación Paisajes Rurales en la Fase de Arranque del proyecto y según la temporalidad del Contrato o subtarea formalizada entre la CPR y el Proyecto Riqueza Natural
3. Participar de la planeación de actividades mensuales del equipo en el Centro Regional de Valledupar o San Juan Nepomuceno según directrices del Coordinador regional.
4. Realizar el diligenciamiento de los Informes periódicos que define el mecanismo de Monitoreo y Sistematización del proyecto Riqueza Natural, así como la organización y documentación de las evidencias.
5. Participar de la elaboración del Plan de trabajo para el FY 2019.
6. Participar de reuniones internas de trabajo según lo defina el Coordinador técnico y operativo de la Corporación Paisajes Rurales.
7. Aportar, según directrices de la coordinación regional, al análisis rápido de la caracterización biológica y ambiental de Áreas Protegidas a nivel regional y nacional para incorporar en la propuesta de Riqueza Natural para el AF 18.
8. Participar de la estrategia de socialización en las zonas identificadas/prioritarias con agricultores, asociaciones de productores, agro-negocios, ONG, municipalidades y otros actores locales en particular poblaciones vulnerables para promover el establecimiento de nuevas Reservas Naturales de la Sociedad Civil - RNSC y recopilar datos de propietarios interesados, según directrices de la coordinación Regional
9. Participar, según directrices de la Coordinación regional, en la socialización de espacios técnicos de los Sistemas Regional y Locales de Áreas Protegidas.
10. Participar de la identificación de iniciativas de corredores de conectividad y coordinación con actores clave para identificar las oportunidades de complementación de esfuerzos (GEF de conectividad, Patrimonio Natural, Corredor del Jaguar, etc...) en los paisajes priorizados.
11. Apoyar el mapeo preliminar de actores locales en los corredores biológicos propuestos que incluye los sitios priorizados para RNSC.
12. Aportar a la identificación sitios y comunidades piloto para implementar los sistemas de monitoreo comunitario en AF 2018.
13. Aportar y participar en la identificación de la necesidad de Procesos de Consulta Previa y otros espacios de participación que el proyecto puede apoyar empezando el Año Fiscal 2018 para las AP regionales de prioridad para ser declaradas, en coordinación con actores claves y el equipo del Proyecto.

Cali

(2) 4850497 3207678954
 Av 6A No. 25N-116 Of 301
 Edif Leasing Prop Horizontal

Santa Marta

(5) 4395140 3207677840
 Cra. 3 No. 17-27 Ofic 301
 Edificio Rex

 paisajesrurales

 Corporación Paisajes Rurales

 @PaisajeRurales

14. Aportar a la definición de criterios para seleccionar socios locales para el programa de convenios (donaciones). Por ejemplo: Asociaciones de productores, ONG, grupos indígenas, organizaciones dirigidas por mujeres y grupos étnicos)
15. Aportar a la definición de criterios preliminares de las Reservas Naturales de la Sociedad Civil (RNSC) para la función de conectividad con AP y otras estrategias complementarias de conservación como: Áreas de Importancia para la Conservación de Aves – AICAS, RAMSAR, etc).
16. Participar y aportar al análisis rápido a una escala 1:100.000 con mapas de IAvH para priorizar RNSC preliminares y otras estrategias complementarias de conservación.
17. Aportar a la identificación de áreas potenciales (articulado con objetivo 2) para actividades de restauración ecológica en RNSC existentes y futuras en el Bosque Seco Tropical (BST) que se puede apoyar en AF18 en el Caribe.
18. Participar de la construcción de la Hoja de ruta para proveer asistencia técnica a interesados potenciales en establecer RNSC para asegurar el procedimiento e inscripción oportuna en el RUNAP.
19. Participar y aportar a la construcción de la propuesta de Apoyo para fortalecer la gestión de AP: Consultas con PNN y CAR, revisando resultados de los análisis de efectividad de manejo, realizar visitas a las AP nacionales y regionales prioritarios en los paisajes de conservación y determinar prioridades para mejor capacidad de manejo en AP, que el Proyecto RN apoyará en 2018.
20. Participar y aportar a las recomendaciones para la adaptación al nivel local del Manual Operativo y herramientas del Manejo de AP (MOP) con que cuenta el Proyecto RN
21. Cumplir a tiempo los procedimientos administrativos y financieros del proyecto.
22. Apoyar y aportar a las demás directrices generadas por la coordinación.
23. En cada entrega de productos, según las fechas de entregables a:
 - Identificar riesgos de la estrategia de implementación actual en cuanto al logro de los objetivos del programa y medidas propuestas para mitigar dichos riesgos, incluyendo consideraciones de seguridad
 - Oportunidades de coordinación y colaboración con proyectos de USAID y otros donantes, programas e iniciativas nacionales, gobiernos locales, sector privado, y otros socios relevantes
 - Recomendaciones y comentarios adicionales.

RESULTADOS E INFORMES

Ejecutar el plan de trabajo establecido, con el fin de generar los productos para cada corte y elaborar los informes respectivos, cumpliendo las fechas de entrega establecidas en los cronogramas de trabajo, las Ordenes de Subtareas formalizadas entre la CPR y Chemonics.

1. Primer informe general: Informe con el avance de las funciones y responsabilidades del contrato priorizadas para el primer informe general. Este informe se debe acompañar de una presentación en power point con los principales resultados a la fecha.

- Informe de avance de Preámbulo para poder iniciar la ruta declaratoria de al menos dos (2) área protegida regional en el Caribe. Análisis rápido de la caracterización social, económica y productiva de las áreas potenciales para iniciar la ruta declaratoria.
- Modelos de restauración/ rehabilitación: Incluye (1) un resumen de actores y modelos de restauración exitosos, (2) términos de referencia para procesos de restauración (3) costeo (4) criterio para la definición y focalización de acciones de rehabilitación (5) resumen de los productores y financiadores interesados en adelantar procesos de restauración.

Cali

(2) 4850497 | 3207678954
 Av 6A No. 25N-116 Of 301
 Edif Leasing Prop Horizontal

Santa Marta

(5) 4395140 | 3207677840
 Cra. 3 No. 17-27 Ofic 301
 Edificio Rex

 paisajesrurales

5

 Corporación Paisajes Rurales

 @PaisajeRurales

- Avance y recomendaciones para las herramientas para la gestión operativa aplicado en un (1) área piloto: Informe de la capacitación en la Orinoquia para reconocimiento de la herramienta de gestión y el análisis en lo local. Resumen y recomendaciones para mejorar la aplicación de la herramienta de gestión operativa en un área protegida piloto en el Caribe.
- Plan de acción y de fortalecimiento de la capacidad de gestión de al menos dos instancias interinstitucionales: Contiene al menos antecedentes, objetivos, resultados esperados para fortalecimiento institucional, indicadores, y cronograma para un año.
- Informe de avance para el Ordenamiento y Plan de Manejo para RFP Coraza y Apoyo a RFP Perico Laguna.
- Informe de avance del desarrollo de la declaratoria de RNSC en las zonas identificadas/prioritarias con agricultores, asociaciones de productores, agro-negocios, Organizaciones sin ánimo de lucro (ONG), municipalidades y otros actores locales en particular poblaciones vulnerables.

2. Segundo informe general: Segundo informe con los resultados parciales de productos de las funciones y responsabilidades definidas para la segunda fecha del cronograma de entregables de la Subtarea. Este informe se debe acompañar de una presentación en power point con los resultados parciales de la Subtarea.

- Informe de avance en la ruta declaratoria de al menos dos (2) área protegida regional en el Caribe.
- Informe de avance para la formulación del proyecto piloto para un mecanismo voluntario o regulados
- Informe de avance del desarrollo declaratorias de RNSC en el PdC MM.
- Informe de elaboración de criterios técnicos para términos de referencia y de seguimiento para el ordenamiento productivo predial enfocado a PSA.
- Informe de avance de criterios técnicos y términos de referencia para oportunidades, modelos y áreas de restauración/rehabilitación en los corredores de conservación.
- Informe de avance de validación en campo de cartografía de coberturas de corredores de conservación en el Caribe: Consiste en fichas de verificación de datos en campo para validar la cartografía entregado por IAvH con la caracterización de las coberturas de los corredores de conservación.

3. Tercer informe general: Tercer informe con resultados parciales de avance y responsabilidades definidas en la tercera fecha del cronograma de entregables de la segunda Subtarea entre CPR y Riqueza Natural. Este informe se debe acompañar de una presentación en power point con los resultados de avance de la segunda Subtarea.

- Informe de avance sobre el apoyo al Diseño técnico para la formulación del proyecto piloto para un mecanismo voluntario o regulados: Consiste en un análisis de información secundaria y técnica del territorio para la formulación de al menos un proyecto piloto en el marco de acuerdos entre el sector privado, público y propietario(s) bajo mecanismos voluntarios y/o regulados.
- Informe de avance del apoyo al Plan de Manejo para RFP Perico Laguna Y RFP Coraza: El Componente de Ordenamiento incluye el análisis de la actualización de los objetivos de conservación y zonificación de manejo. La actualización del componente programático incluye

Cali

(2) 4850497 3207678954
Av 6A No. 25N-116 Of 301
Edif Leasing Prop Horizontal

Santa Marta

(5) 4395140 3207677840
Cra. 3 No. 17-27 Ofic 301
Edificio Rex

 paisajesrurales

 Corporación Paisajes Rurales

 @PaisajeRurales

el plan de gestión operativa y el análisis económico de actividades para los próximos cinco (5) años.

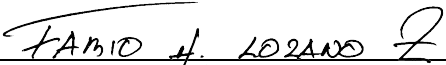
- Informe de avance con soportes técnico requerido para solicitudes de financiamiento para al menos un (1) plan de manejo de AP: Cada soporte técnico para financiación debe contener análisis de componentes de los planes de manejo, resultados esperados, indicadores, costos, cronograma y/o los datos solicitados por cada fuente de financiación.
- Documento de avance del análisis de nuevas áreas con potencial de declaratoria para AF19: Provee un resumen de oportunidades identificadas para apoyar la declaración de áreas protegidas nacionales, regionales y locales en AF19. Consiste en una lista de áreas, las hectáreas, y categoría de área, así como retos y oportunidades para intervenir.

4. Cuarto informe general: Cuarto informe con resultados finales de avance y responsabilidades definidas en la cuarta fecha del cronograma de entregables de la segunda Subtarea entre CPR y Riqueza Natural.

- Informe de validación en campo de cartografía de coberturas de corredores de conservación en el Caribe: Consiste en fichas de verificación de datos en campo para validar la cartografía entregado por IAvH con la caracterización de las coberturas de los corredores de conservación.
- Informe de fortalecimiento de la capacidad de gestión de al menos dos (2) instancias interinstitucionales: Contiene avances de acuerdo al plan de acción y fortalecimiento, cumplimiento de resultados esperados, indicadores, y cronogramas.
- Comprobantes de registro de Reservas Naturales de la Sociedad Civil registradas en el RUNAP: Consiste en mínimo 10 resoluciones o los radicados de las carpetas para el registro de RNSC emitidas por Parques Naturales Nacionales que cubren un mínimo 200 hectáreas en total dentro del PdC de Montes de María.
- Informe final del apoyo a AP nacionales o regionales, el estado actual y las posibles actuaciones a futuro.
- Informe final de Actividades relacionadas a la restauración/rehabilitación dentro de los corredores de conservación.
- Elaboración del Plan de trabajo para el Fiscal Year (FY) 2019 e incluir consideraciones de género, grupos étnicos y poblaciones vulnerables.

Este informe se debe acompañar de una presentación en power point con los resultados de avance de la segunda Subtarea.

Nota: En cada entrega de productos de manera periódica incluir: Resumen de los riesgos de la estrategia de implementación actual en cuanto al logro de los objetivos del programa y medidas propuestas para mitigar dichos riesgos, incluyendo consideraciones de seguridad; resumen de oportunidades de coordinación y colaboración con proyectos de USAID y otros donantes, programas e iniciativas nacionales, gobiernos locales, sector privado, y otros socios relevantes; recomendaciones y comentarios adicionales.

Elaborado por:	Aprobado por:
	
Nombre: Fabio H. Lozano	Nombre: Gustavo Guerra
Cargo: Director Técnico y Operativo	Cargo: Director Administrativo

Cali

☎ (2) 4850497 📠 3207678954
 📍 Av 6A No. 25N-116 Of 301
 Edif Leasing Prop Horizontal

Santa Marta

☎ (5) 4395140 📠 3207677840
 📍 Cra. 3 No. 17-27 Ofic 301
 Edificio Rex

📷 paisajesrurales

📘 Corporación Paisajes Rurales

🐦 @PaisajeRurales